COMUNE DI BAIANO
Provincia di Avellino

PIANO URBANISTICO COMUNALE

(Lr 16/2004 - Dgr 214/2011- Dgr 659/2007- Lr 14/1982)

aggiornato alla Dgc n. 22 del 2/4/2016 "Esame e controdeduzioni alle osservazioni"

Zonizzazione acustica
(centri abitati)

Tavola 2/3	Sindaco *Enrico Montanaro* Assessore *Dott. Luigi Bellofatto* Responsabile unico del procedimento *Dott. Ing. Carmine Libertino* Progettista *Dott. Ing. Domenico Picciocchi*	Firma
scala 1:2.000	Consulenza scientifica *Dipartimento di Ingegneria Civile dell'Università di Salerno* Sistemi Territoriali srl - P.I. 04370340657 Tecnici competenti in acustica *Dott. Arch. Giovanni Centrella* - Decreto Dirigenziale n. 261 del 19/11/04 *Dott.Ing. Carla Eboli* - Decreto Dirigenziale n. 541 del 30/11/2012	Timbro
Aprile 2016	Cartografia: Carta tecnica numerica regionale 1998	Nomelle *Tav 3-zonizzazione acustica_2000.pdf*

legenda

Classi acustiche definitive

- Classe I, sottozona Ia: AREE OSPEDALIERE
- Classe I, sottozona Ib: AREE SCOLASTICHE
- Classe I, sottozona Ic: AREE A VERDE ED ALTRE ZONE
- Classe II AREE PREVALENTEMENTE RESIDENZIALI
- Classe III: AREE DI TIPO MISTO
- Classe IV: AREE D'INTENSA ATTIVITA' UMANA
- Classe V: AREE PREVALENTEMENTE INDUSTRIALI
- Classe VI: AREE ESCLUSIVAMENTE INDUSTRIALI

Classi acustiche temporanee

- Classe II AREE PREVALENTEMENTE RESIDENZIALI
- Classe III: AREE DI TIPO MISTO

viabilità di progetto

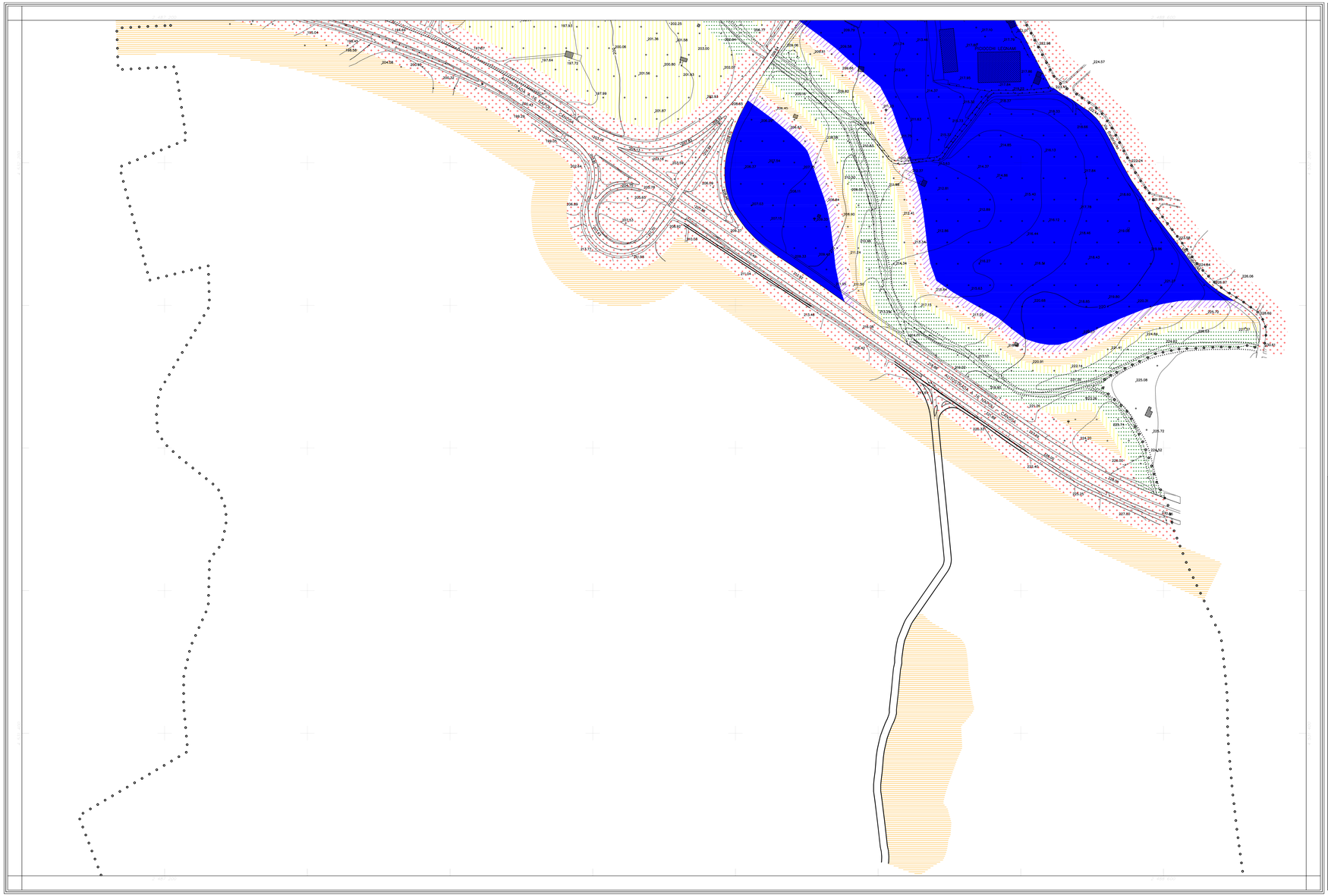

COORDINATE DEI VERTICI

	EST	NORD
N. O.	2.487.000	4.532.400
N. E.	2.488.800	4.532.400
S. O.	2.487.000	4.531.200
S. E.	2.488.800	4.531.200

RAPPRESENTAZIONE CONFORME DI GAUSS-BOAGA

QUADRO D'UNIONE

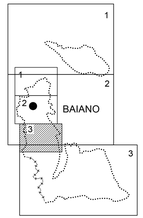

SCALA 1:2000

0 20 40 60 80 100 120 140 160 180 200

Equidistanza curve 2 (per le curve a tratti extra 1)
L'altimetria è espressa in metri, e riferita al livello medio del mare
(Aerografia di genova)

LEGENDA:

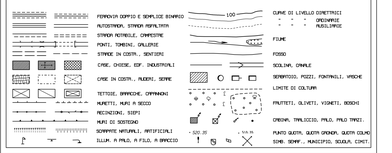

COMUNE DI BAIANO

CARTOGRAFIA NUMERICA DA RILIEVI AEROFOTOGRAMMETRICI
SCALA 1:2000

TAV. 3

Agg. n.01	Note:		16/01/2007	sigla	Controllo
Rif.:	Quantità 03/03	Cartografia Comune di Baiano	scala	1:2000	
Riprese aeree del: 18 maggio 2006	Restituzione del: novembre - 2006	Ricognizione del: gennaio 2007	Revisione:		

Eseguito da:
Geomatic
INGEGNERIA TERRITORIALE - s.r.l.
rete delle licenze della Soc.Rocchigianiantonio s.r.l. (C.E.A. Consulenze Ingegneria s.r.l.)
a successiva incorporazione della dita Domenico Zappaterra
Via G. Marconi, n.85 - 81024 Maddaloni (CE) Tel. +39 0823.437472
C.C.I.A.A. di Caserta - REA 198141 Fax +39 0823.436677
P. IVA: 02823620618 e-mail geomaticsrl@tin.it